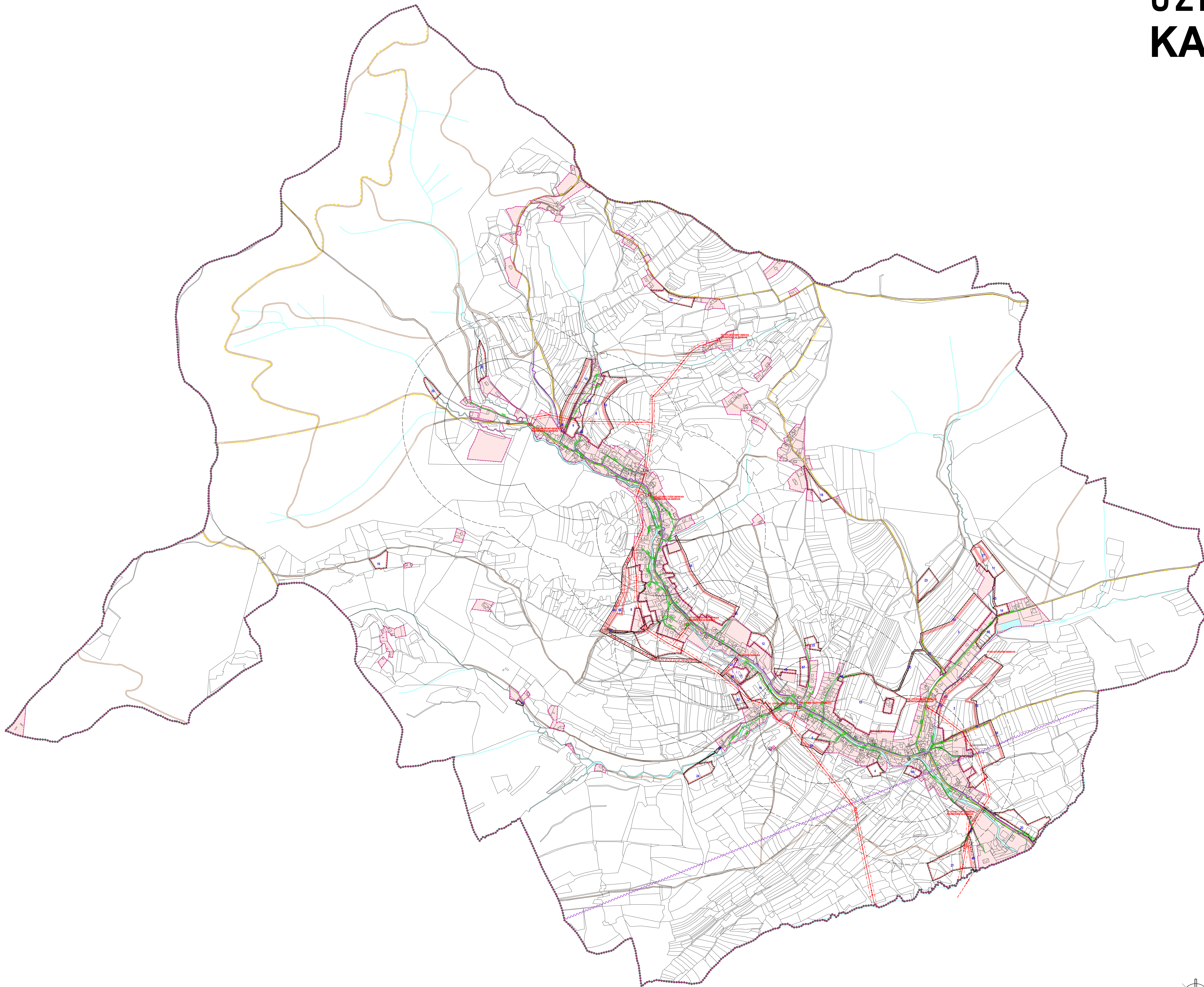
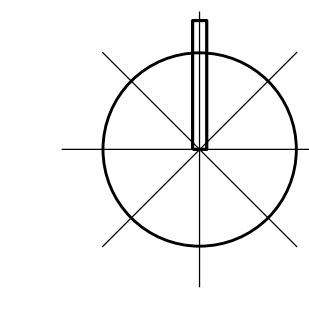



# ÚZEMNÍ PLÁN KATEŘINICE



STABILIZOVANÉ MĚŘKOVÉ PLOCHY	HRANICE ŘEŠENÉHO ÚZEMÍ
HRANICE KATASTRÁLNÍ	HRANICE ZASTAVĚNÉHO ÚZEMÍ K 31.12.2009
HRANICE ZASTAVĚNÝCH PLOCH	HRANICE ZASTAVĚNÝCH PLOCH
STABILIZOVANÉ PLOCHY	STABILIZOVANÉ PLOCHY
PLOCHY ZMĚN	INDEX VYKRYVÝCH ZASTAVĚNÝCH PLOCH
INDEX VYKRYVÝCH ZASTAVĚNÝCH PLOCH	VOZNÍ PLOCHY A TOKY
VOZNÍ PLOCHY A TOKY	SUNCE II. TŘÍDY
SUNCE II. TŘÍDY	MÍSTNÍ KOMUNIKACE
MÍSTNÍ KOMUNIKACE	ÚČELOVÉ KOMUNIKACE
ÚČELOVÉ KOMUNIKACE	CHODNÍKY, PĚŠÍ PROPOJENÍ
CHODNÍKY, PĚŠÍ PROPOJENÍ	CYKLOTRASY
CYKLOTRASY	OOCHRANĚ PÁSMO SLUNCE
OOCHRANĚ PÁSMO SLUNCE	ZASTÁVKY AUTOBUSOVÉ PŘEPRAVY OSOB
ZASTÁVKY AUTOBUSOVÉ PŘEPRAVY OSOB	OODRANOVÉ VIDEALBNOSTI ZASTÁVKY HRANOVÉ DOPRAVY
OODRANOVÉ VIDEALBNOSTI ZASTÁVKY HRANOVÉ DOPRAVY	PARKOVIŠTĚ
PARKOVIŠTĚ	ELEKTROKÉ VEDENÍ VN 22 kV
ELEKTROKÉ VEDENÍ VN 22 kV	ELEKTROKÁ STANICE (TRAFOSTANICE)
ELEKTROKÁ STANICE (TRAFOSTANICE)	OOCHRANĚ PÁSMO ELEKTROKÉ VEDENÍ VN 110 kV A VN 22 kV
OOCHRANĚ PÁSMO ELEKTROKÉ VEDENÍ VN 110 kV A VN 22 kV	STL PLYNOVOD
STL PLYNOVOD	RR TRASA
RR TRASA	DÁLKOVÝ TELEKOMUNIKAČNÍ KABEL
DÁLKOVÝ TELEKOMUNIKAČNÍ KABEL	RETRANSLAČNÍ STANICE
RETRANSLAČNÍ STANICE	



<b>ÚZEMNÍ PLÁN KATEŘINICE</b>		Ing. arch. Leopold Přibáň atelier UTLIS, Leo Lauer TEL: 73 26 51 77 73 26 email: atelier@utlis.cz	
<b>DOPRAVNÍ A TECHNICKÁ INFRASTRUKTURA - ENERGETIKA, SPOJE</b>			
PŘÍDAVATEL MĚSTY: ING. VĚRNÝ, ODD. ÚZEMNÍHO PLÁNOVÁNÍ, STAVBY A DOPRAVY	DATA	ČERVEN 2009	
VEDOUCE PROJEKTANT: ING. ARCH. LEOPOLD PŘIBÁŇ	FORMÁT	A3	22 M
DOPRAVNÍ ŘEŠENÍ: ING. JIŘÍ BĚLKA	ZNAKOVÉ ČÍSLO	12.06.09	
VOVNÍ HOSPODÁŘSTVÍ: ING. ZDANKA ŽÁVAVSKÁ	MĚŘITVO	1:5 000	
ENERGETIKA: ING. O. VUŘEK, ING. M. POLÁK, ING. D. ŽÁVAVSKÁ			
DITULNÍ SPRÁVCOVÁNÍ: VOJTĚCH ECHLER			